

НОВОСИБИРСК!



Содержание:

- улица Военная (автор Митаева Мария) с. 3
- улица Линейная (автор Горелов Василий) с. 4
- улица Кропоткина (автор Безгачев Сергей) с. 5
- улица Покрышкина (автор Колмаир Дима) с. 6-7
- улица Мира (автор Большаков Максим) с. 8
- улица Лермонтова (автор Шмигельский Дима) с.9
- улица Ленина (Стефанов Дима) с. 10
- улица Ленина (автор) с. 11-16
- улица Красный Проспект (Штенин Денис) с.17-18
- улица Каменская (Иващук Толя) с. 19-20
- улица Железнодорожная
(автор Медведев Семён) с. 21
- улица Достоевского (автор Ушаков Даниил) с. 22
- улица Владимирская (автор Кайкова Вика) с. 24
- улица Владимирская (автор Грошев Артем) с. 25
- улица Богдана Хмельницкого
(автор Курусь Вова)с. 26
- Мочищенское шоссе (автор Бугунова Саша) с. 27
- улица Демьяна Бедного (автор Аriskин Гоша) с. 28
- улица Дуси Ковальчук (автор Ковин Игорь) с. 29

1 Я и МОЯ СЕМЬЯ ЖИВЁМ НА
УЛИЦЕ ВОЕННАЯ

2. НА НАШЕЙ УЛИЦЕ РАСПОЛОЖЕНЫ
ВОЕННАЯ ЧАСТЬ И ВОЕННАЯ ИНСПЕКЦИЯ
И МЫ С МАМОЙ ДУМАЕМ, ЧТО ПОЭТОМУ
НАША УЛИЦА НАЗЫВАЕТСЯ ВОЕННАЯ

3. УЛИЦА ВОЕННАЯ ШИРОКАЯ И СВЕТЛАЯ,

4. НА НЕЙ НАХОДЯТСЯ В ОСНОВНОМ ЖИЛЫЕ
ДОМА: СТАРЫЕ И НОВЫЕ

5. ЛЕВЫЕ НАША УЛИЦА УХОДИТ В ГОРУ, И ДАЖЕ
МАССИВ НА КОТОРОМ МЫ ЖИВЕМ, ТАК И
НАЗЫВАЕТСЯ: "ВОЕННАЯ ГОРКА".

6. ОКНА МОЕЙ КОМНАТЫ ВХОДЯТ КАК РАЗ НА
НАШУ УЛИЦУ, И Я ЛЮБЛЮ СМОТРЕТЬ
КАК ПО НЕЙ ЕЗДЯТ МАШИНЫ, ГУЛЯЮТ ЛЮДИ,
БЕГАЮТ СОБАКИ, СТРОЯТСЯ ~~ДОМА~~ НОВЫЕ ДОМА

7. Я ЛЮБЛЮ УЛИЦУ НА КОТОРОЙ Я ЖИВУ.

УЛИЦА ЛИНЕЙНАЯ


Названа так потому,
что идёт вдоль
железной

дороги:
линии



ЛИНЕЙНАЯ УЛИЦА





КРОПОТКИН
ПЕТР
АЛЕКСЕЕВИЧ
(1842-1921)

**Я, живу в Заельцовском районе г.
Новосибирка, на Красном проспекте
рядом находится улица Кропоткина.**

**Появилась эта улица на карте
Новосибирска в 1919 году 90 лет назад.**

**Кропоткин был знаменитым ученым-
географом, путешественником.. Он сделал
несколько открытий, изучал жизнь и как
живут люди в Сибири.**

**На этой улице находится 6 школ и в одну
из школ № 74 я пойду учиться.**

Улица Покрышкина

находится в Ленинском районе.

Александр Покрышкин – Трехкратный Герой

нашей родины. Он родился в городе

Новосибирске. Он – лётчик, сражался с

фашистами на войне.

Он стрелял из пулемёта и пушки, и

сбивал самолёты фашистов.

Он – победитель! Он – герой!

В праздник Победы он нес

знамя фронта на Красной площади

в Москве 9 мая 1945 года.

ДИМА Колмаир.

Улица им. А. Покрышкина

Улица Покрышкина находится в Ленинском районе г. Новосибирска. Она названа в честь Трижды Героя Советского Союза, нашего великого земляка. Александр Покрышкин родился в марте 97 лет назад в г. Новониколаевск (сейчас г. Новосибирск).

Образование - 7 классов, фабрично-заводская школа. Работал на заводе «Сибсельмаш», после - закончил Ленинградскую военно-теоретическую авиашколу, учился в Краснодарском аэроклубе. Боевое крещение принял уже в первые дни войны, 59 сбитых вражеских самолетов - это только официальный результат, многие историки считают, что их более сотни. А. Покрышкин был автором новой тактики воздушного боя и примером всем советским солдатам. Высота, скорость, маневр, огонь! Сокрушительная сила его удара повергла в панику врага.

А. Покрышкин - это образец для подражания для мальчишек и для всех, кто пошел в авиацию.


Легендарный летчик стал первым. Трижды Героем Советского Союза. На параде Победы в 1945г. на Красной площади в Москве наш земляк нес знамя фронта.

В 1967г. ему присвоили звание Почетного жителя нашего города. Именем Покрышкина названа одна из улиц и станция

Новосибирского метрополитена и установлен памятник герою.

В честь прославленного летчика проводятся соревнования юных спортсменов Новосибирской области, начинающие авто - и мотогонщики, парашютисты и участники патриотических клубов - все они продолжатели его дела.

Я живу на самой красивой улице. Она красивая не только потому, что на ней находятся самые разные и необычные дома, но и потому, что у нее очень красивое название *Улица Мира*. На этой улице находится много достопримечательностей. Например Дом культуры имени Ефремова, в котором находится дом детского творчества. Очень часто там проходят спектакли для взрослых и детей. Еще на улице Мира находится спортивно-профессиональный клуб «Успех», в котором я занимаюсь каратэ. Так же на нашей улице очень много ярких и красивых детских площадок. Зимой на них заливают громадные ледяные горки.

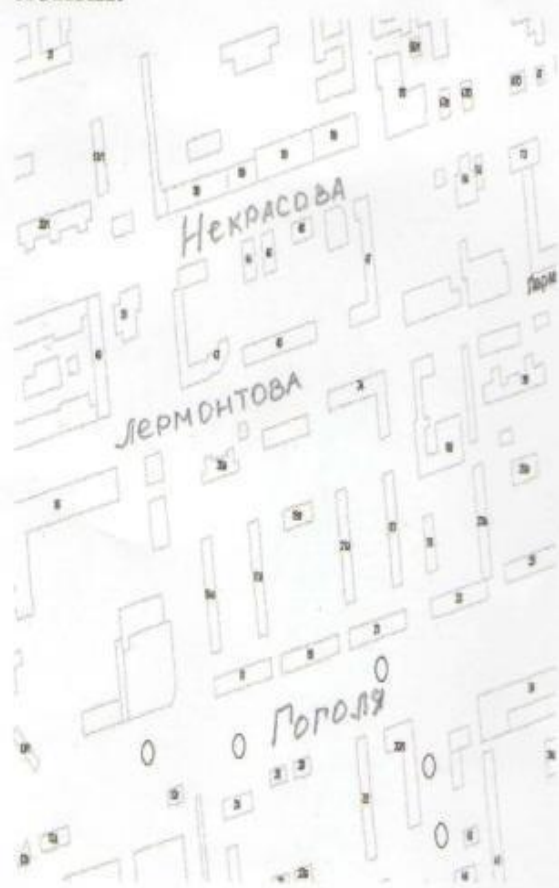


Улица Лермонтова в городе Новосибирске

Улица названа в честь великого русского поэта Михаила Юрьевича Лермонтова. Он написал много стихов, поэм, рассказов. Он очень любил свою Родину.

И кругом
Родные всё места: высокий барский дом
И сад с разрушенной теплицей;
Зелёной сетью трав подёрнут спящий пруд,
А за прудом село дымится – и встают
Вдали туманы над полями...

Улица эта небольшая. Она расположена в центральном районе города. На ней много жилых домов. Есть медицинские учреждения, детский садик. На улице Лермонтова есть школа «Весна». Там работают разные кружки: музыкальный, танцевальный, рисования, лепки.



Михаил Юрьевич Лермонтов
(1814 – 1841)

Какова история улицы Ленина

Она получилась в результате объединения двух улиц — Кузнецкой и Михайловской. Первая была названа по роду занятий местных жителей, а фамилию Михайловский носил омский чиновник — начальник управления по сооружению железных дорог. Две улицы стали называться Ленина в момент, когда пошла массовая волна ликвидации всех названий, связанных с царизмом. Потом она стала проспектом Сталина, затем ей вернули имя Ленина. Кстати, небольшой кусочек старой улицы Кузнецкой и сейчас можно увидеть на карте — это маленькая улица Соревнования, там даже домов не сохранилось.

А кто-нибудь из советских вождей, Ленин или Сталин, был в нашем городе?

Да, это одна из городских легенд — что Ленин ехал в ссылку в Шушенское и проезжал как раз по улицам Михайловской и Кузнецкой. На санях его перевезли через реку, на станции Обь он переночевал, а затем уехал в Красноярск. Так что эта улица — одна из немногих названных именами исторических личностей, которые здесь действительно были. Кстати, после смерти Ленина жители города решили воздвигнуть оригинальный памятник — построить дом имени Ленина. Деньги на его строительство собирали так: продавались бумажные карточки, купив которые, можно было внести свой вклад в строительство. Также каждый работающий раз в месяц отчислял стоимость одного рабочего дня.



Какова история улицы Ленина?

Она получилась в результате объединения двух улиц — Кузнецкой и Михайловской. Первая была названа по роду занятий местных жителей, а фамилию Михайловский носил омский чиновник — начальник управления по сооружению железных дорог. Две улицы стали называться Ленина в момент, когда пошла массовая волна ликвидации всех названий, связанных с царизмом. Потом она стала проспектом Сталина, затем ей вернули имя Ленина. Кстати, небольшой кусочек старой улицы Кузнецкой и сейчас можно увидеть на карте — это маленькая улица Соревнования, там даже домов не сохранилось.

А кто-нибудь из советских вождей, Ленин или Сталин, был в нашем городе?

Да, это одна из городских легенд — что Ленин ехал в ссылку в Шушенское и проезжал как раз по улицам Михайловской и Кузнецкой. На санях его перевезли через реку, на станции Обь он переночевал, а затем уехал в Красноярск. Так что эта улица — одна из немногих названных именами исторических личностей, которые здесь действительно были. Кстати, после смерти Ленина жители города решили воздвигнуть оригинальный памятник — построить дом имени Ленина. Деньги на его строительство собирали так: продавались бумажные карточки, купив которые, можно было внести свой вклад в строительство. Также каждый работающий раз в месяц отчислял стоимость одного рабочего дня.






Ленина, 7 – Кинотеатр «Пролеткино», начало 1930-х:

Сейчас это кинотеатр «Победа»:



Ново-Николаевскъ № 10.
Коммерческій клубъ



Ленина, 19 – здание Коммерческого клуба, построенное по проекту архитектора А. Д. Крячкова в 1912-1914 гг. на пересечении улиц Кузнецкой и Дворцовой, было одним из первых общественных зданий Новониколаевска. Оно располагалось несколько в стороне от основного массива застройки и предназначалось для деловых и неофициальных встреч Коммерческого собрания (Делового клуба), банкетов и развлечений привилегированной части городского общества. Фотография между 1914 и 1917 годами:

Сейчас. Красный факел.





Ленина, 22 – городское начальное училище, фотография между 1912 и 1917 гг. Напоминает городской торговый корпус:


Сейчас в нём театр кукол:





Это уже 1965 год:

1930-е, Оперный строится. Вид с Ленина:



Новониколаевскъ Томск. губ. № 21.
Зданіе Городскаго Управленія.



Вид на нынешний Ленина, 8 в начале века:

Сейчас:




Красный проспект



Красный проспект до 1920 года носил название - Николаевский проспект. Сейчас - это центральная магистраль города Новосибирска. Красный проспект - самая длинная на планете прямая улица её протяжённость около 7 км. Начинается проспект от набережной реки Оби, где река пересекает Транссибирская железная дорога. Частью Красного проспекта является центральная площадь города - площадь Ленина, а также площади Свердлова и Калинина. На Красном проспекте расположено самое большое в стране театральное здание, такое как

Театр оперы и балета. Так же на проспекте расположены выше учебные заведения: Архитектурный и Медицинский институты. На Красном проспекте расположены станции метро "Площадь Ленина", "Красный проспект", "Гагаринская", "Заяльцовская".






Николаевский проспект



Площадь Ленина (день города)



Театр оперы и балета



Площадь Ленина (9 мая)



02-2008
ГУВД, начало улицы

Улица Каменская одна из старейших улиц нашего города. Ее появление связано с началом строительства железнодорожного моста через р. Обь в 1983 году. Часть крестьян переезжает в деревни Бугры, Перово, часть – на правый берег, устанавливая свои дома в устье Каменки, напротив будущего моста.

Знаменитый Михайловский лог и глубокий овраг Каменки разделяли город на привокзальный поселок, центральную часть и «Закаменку». Картину дополняло большое кладбище в самом центре (сейчас на его месте Центральный парк культуры и отдыха и стадион «Спартак»).

Сегодня улицу Каменскую можно назвать «улицей культуры и отдыха». Все три театра Центрального района находятся на улице Каменской: Театр музыкальной комедии, «Глобус» и самый крупный театр района – академический театр оперы и балета.

Кроме того, на улице Каменской сейчас находится Центральный парк культуры и отдыха и стадион «Спартак», Центральный рынок города, любимое место отдыха малышей «Crazy park», а также старейшее предприятие города Новосибирский жировой комбинат, построенный в 1918 г.

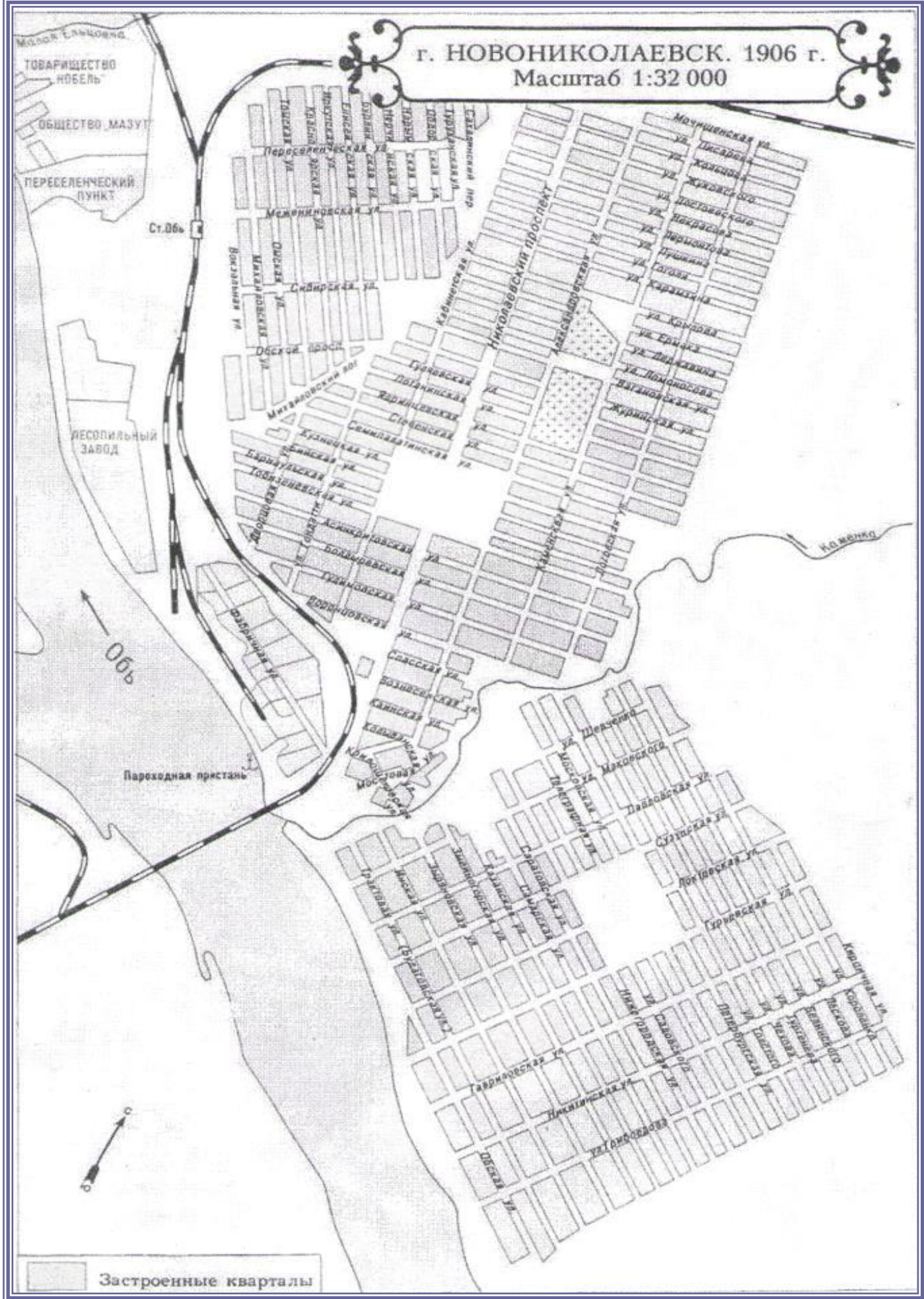


10-2009
у школы №4



11-2008
за Оперным театром

г. НОВОНИКОЛАЕВСК. 1906 г.
Масштаб 1:32 000



УЛИЦА ЖЕЛЕЗНОДОРОЖНАЯ

БЫЛА ОСНОВАНА ВМЕСТЕ

С НАШИМ ГОРОДОМ В 1894 ГОДУ.

СНАЧАЛА ПРОЖИВАЛИ РАБОЧИЕ,

КОТОРЫЕ СТРОИЛИ

ЖЕЛЕЗНОДОРОЖНЫЙ МОСТ.



ЖЕЛЕЗНОДОРОЖНАЯ УЛИЦА ПРОХОДИТ

ОТ ВОКЗАЛА В СТОРОНУ ЦЕНТРА ГОРОДА.

НЕЙ РАСПОЛОЖЕНЫ ЖИЛЬЕ ДОМА,

ШКОЛЫ, ДЕТСКИЕ САДЫ.

Доклад на тему: «Улица Достоевского»

выполнен Ушаковым Даниилом, воспитанником группы «Солнышко» дошкольного отделения средней школы № 4 Центрального района г.Новосибирска.



В Центральном районе города Новосибирска 14 улиц названы в честь великих поэтов и писателей.

В 2008 году мэрией г.Новосибирска была принята программа по установке бюстов замечательных деятелей литературы, в честь которых названы улицы и переулки Центрального района.

В 2008 году на пересечении Красного проспекта и ул. Достоевского появился бюст Достоевского.

Автор скульптуры Достоевского - Александр Бортник.

Достоевский Федор Михайлович - это великий русский писатель. Он родился 30 октября 1821 года в Москве, а умер 28 января 1881 года.

Отец его Михаил Андреевич был врачом (штаб-лекарем) московской больницы для бедных, имел звание потомственного дворянина. Мать Федора Михайловича - Мария Фёдоровна (урожденная Нечаева). В семье Достоевских было еще шестеро детей: Михаил, Варвара, Андрей, Вера, Николай, Александра. Федор был вторым из 7 детей. Когда Достоевскому было 15 лет, его мать умерла от чахотки, и отец отправил старших сыновей, Фёдора и Михаила учиться в город Петербург.

Федор Михайлович Достоевский написал много романов, повестей и рассказов, описывающих быт русского народа и характер русских людей. Это такие книги как - «Униженные и оскорблённые», «Преступление и наказание», «Игрок», «Идиот», «Братья Карамазовы» и другие.

По произведениям Федора Михайловича Достоевского снято много кинофильмов и поставлено театральных спектаклей. Произведения Достоевского известны не только в России, но и в других странах.



В России есть много памятников этому замечательному писателю. В честь Достоевского назван даже кратер на Меркурии. Когда я подрасту, буду читать книги, написанные этим писателем.

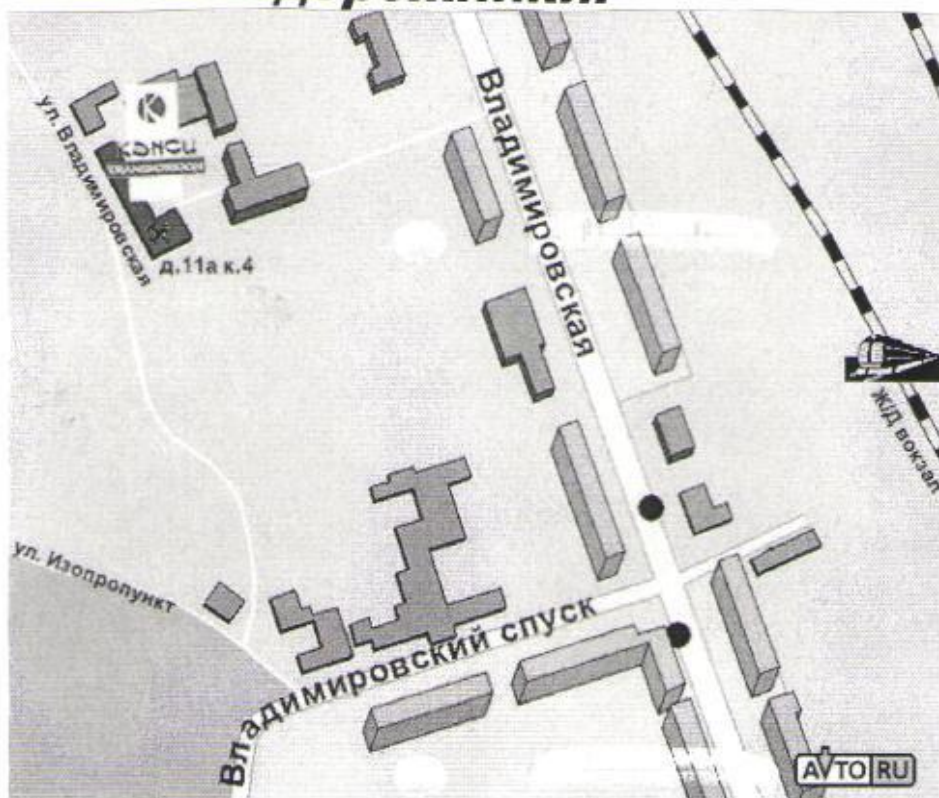
Улица Достоевская не длинная, на ней расположено всего 27 домов. Она начинается у Нарымского сквера от улицы Советской, пересекает Красный проспект и улицу Мичурина. А обрывает улицу имени Достоевского Жиркомбинат.

На улице Достоевского много красивых, современных домов. Есть даже старинные очень красивые здания. Я часто гуляю по улице Достоевского, потому я рядом живу. По этой улице проходит мой путь в спортивную секцию футбола. А школа, куда я пойду учиться тоже расположена на улице Достоевского.



Улица Владимировская

Улица Владимировская, в Железнодорожном районе Новосибирска. Располагается между железной дорогой и рекой Обь. Протяженность-2км260м. Улица возникла сразу после того, как были построены мост через реку(1893-1897) и железнодорожная станция Обь, стали появляться первые дома. Позже Владимировская в Новониколаевске была самой престижной улицей, на ней жили самые именитые железнодорожники.





Улица Владимировская — улица в Железнодорожном районе Новосибирска (с небольшой частью в Заельцовском районе). Располагается между железной дорогой и рекой Обь. Является продолжением улицы Фабричной и заканчивается переходом в улицу Дуси Ковальчук. Протяжённость — 2 км 260 м.

Улица Владимировская в Новониколаевске была самой престижной улицей, на ней жили самые именитые железнодорожники. Она была первая замощена и на ней установили фонари.

История

Улица возникла вследствие активного застраивания и заселения территории между линией железной дороги и Обью. Это произошло сразу после того, как были построены мост через реку Обь (в 1893—1897 гг.) и железнодорожная станция Обь (в 1896 г.), для служащих которой и строились первые дома.

- 1895 год — на пересечении с Владимировским спуском построен переселенческий врачебно-питательный пункт (31 августа 1910 года его посетил П.А.Столыпин). Сегодня на его месте находятся корпуса Дорожной клинической больницы.
- 1896 год — на перекрёстке Владимировской улицы и Владимировского спуска построена железнодорожная школа, на месте которой в настоящее время располагается отделение социальной защиты населения.
- 1900 год — построено второе здание бывшей железнодорожной школы № 2, на месте которой сегодня располагается Сибирский центр сертификации и другие организации.
- 1910—1913 гг. — строительство туннеля, соединившего улицу Владимировскую с улицей Шамшурина и, следовательно, с центром города. Туннель существует до сих пор.
- 1927 год — построено первое двухэтажное здание железнодорожной школы № 3 (ныне Средняя общеобразовательная школа № 1).
- 1956 год — построено второе, трёхэтажное, здание. 3 октября 2008 года — двухэтажное здание стало Городским Домом Учителя.

Организации, расположенные на Улице Владимировской

- Городская клиническая психиатрическая больница
- Библиотека им. Кошевого
- УГИБДД «ГУВД НСО»
- Поликлиника № 20
- Средняя общеобразовательная школа № 1



Улица Богдана Хмельницкого



Центр Калининского района с его улицей Богдана Хмельницкого, любовно называемой горожанами “Богдашкой”, прилегающими к ней скверами и фонтанами – место, любимое не только калининцами, но и, пожалуй, всеми новосибирцами. Это неудивительно. Архитектура улицы Богдана Хмельницкого, представляющая собой эклектику сталинского ампира с массивными колоннами и помпезными фронтонами, европейского конструктивизма с четкостью линий, переходящей в некую угловатость, немецкой готики с ее арочками, башенками и шпилями – явление редкое для Сибири. В Новосибирске другой такой улицы нет.

Дело в том, что почти всю улицу, за исключением той ее части, что прилегает к зданию районной администрации, строили пленные немцы. Отсюда и смешение стилей с преобладанием готики, распространением главным образом в Западной Европе. После войны в Калининке (тогда, правда, этот район еще так не назывался) стали разбивать скверы, сооружать памятники и строить фонтаны. В нашей истории всегда периоды излишеств чередовались с периодами минимализма. Это отразилось и на архитектуре. Конец сороковых-начало пятидесятых – как раз период излишеств. Правда, излишествовали мы не потому, что всего было в достатке и еще оставалось. Мы должны были показать себя победителями. Причем, не просто победителями фашизма, а гражданами первой в мире страны победившего социализма.

Как ни странно, но памятники этому величию сооружали побежденные. Интересна судьба фонтана в сквере по улице 25 лет Октября. Декоративная чаша, выполненная в 50-м году немецким скульптором, разрушилась. Долгое время фонтан не работал. Затем его решили восстановить. Но не нашли мастера, который смог бы возродить сложный замысел автора!

Разумеется, ни имя немецкого архитектора, построившего фонтан, ни имена других специалистов, оставивших нам свою “застывшую музыку”, как нередко называют архитектуру, история до нас не донесла. Все архивы тех лет были уничтожены в 1947 и 1953 году, участники событий расстреляны. Народ не должен был знать, что среди “фашистов”, врагов есть талантливые и трудолюбивые люди.



На самом деле, большинство из них не были нам врагами по убеждению. Они были таким же подневольным и бессловесным пушечным мясом, каким всегда бывают рядовые солдаты в захватнических войнах. Для нас та война была освободительной. Поэтому мы и победили.



Улица Мочищенское шоссе - это одна из крупных улиц Замысловского района. Замысловский район был основан в 40-е годы. Примерно в это же время была построена наша улица. Раньше на месте нашей улице был лес. Улица Мочищенское шоссе соединяла г. Новосибирск с близлежащими деревнями, в частности, с селом Мочище. Отсюда и название Мочищенское, а почему шоссе? да потому что это очень оживлённая трасса. Мы живём на этой улице





Улица Демьяна Бедного

Многие улицы города Новосибирска названы в честь известных людей искусства – поэтов и писателей.

Улица Демьяна Бедного названа в честь русского поэта, публициста, настоящее имя которого Придворов Ефим Алексеевич (1883-1945). Он родился в селе Губовка Александрийского уезда Херсонской губернии в семье крестьянина.

Первые стихи Бедного в духе патриотизма были опубликованы в газете «Киевское слово» в 1899 г. Так же писал песни, нацеливающие на победу красноармейцев, в т.ч. такие известные как Проводы («Как родная меня мать провожала», ставшая народной).

В советское время Демьян Бедный писал басни, фельетоны и даже либретто для оперы. За свои работы он попал в немилость у Сталина и был исключен из коммунистической партии.

С началом Великой Отечественной войны его публикации возобновились и были посвящены борьбе нашего народа с фашистскими захватчиками.

Сегодня на маленькой улице Демьяна Бедного располагаются важные для нашего города объекты:

Городское Управление
Внутренних Дел



Новосибирский
Жировой Комбинат



Картографическая
фабрика



И, конечно, наш
детский сад



Улица Дуси Ковальчук.

К северу от центральной части нашего города, через весь Заельцовский район протянулась эта улица. Дуся - так называли большевики во время революции, **Евдокию Борисовну Ковальчук.** Во время революции ее тесная квартирка была местом встреч большевиков, а она сама хранила очень важные революционные документы. После революции была депутатом Новониколаевского Совета, становится одной из активнейших участниц сибирского подполья. Создает организацию Красный крест, где собирают для семей подпольщиков, деньги, сухари, одежду.

Организовывает побеги большевиков из тюрем. В 1919 году Иовальчук арестована. После тяжелых мучений в тюрьме, ее расстреляли. Но память о ней по ныне хранит улица, названная в 1924 году ее именем.